


Découvrez les grands


navigateurs



Démarrer -->

Les grands navigateurs

- Christophe Colomb
- Vasco de Gama
- Fernand de Magellan
- James Cook
- Jean-François de La Pérouse
- Jules Dumont d'Urville



Continuer -->



1492

Christophe
Columb découvre
le continent
américain




1498

Vasco de Gama
découvre la
route maritime
des Indes



1515-1522

Fernand de
Magellan fait le
tour du monde



1768-1778

James Cook en
exploration dans
le Pacifique et
l'Antarctique




1785-1787

Jean-Francois
de La Perouse
dans le Pacifique



1826-1829

Jules Dumont d'Urville
sur les traces de La
Perouse en Océanie



Continuer -->



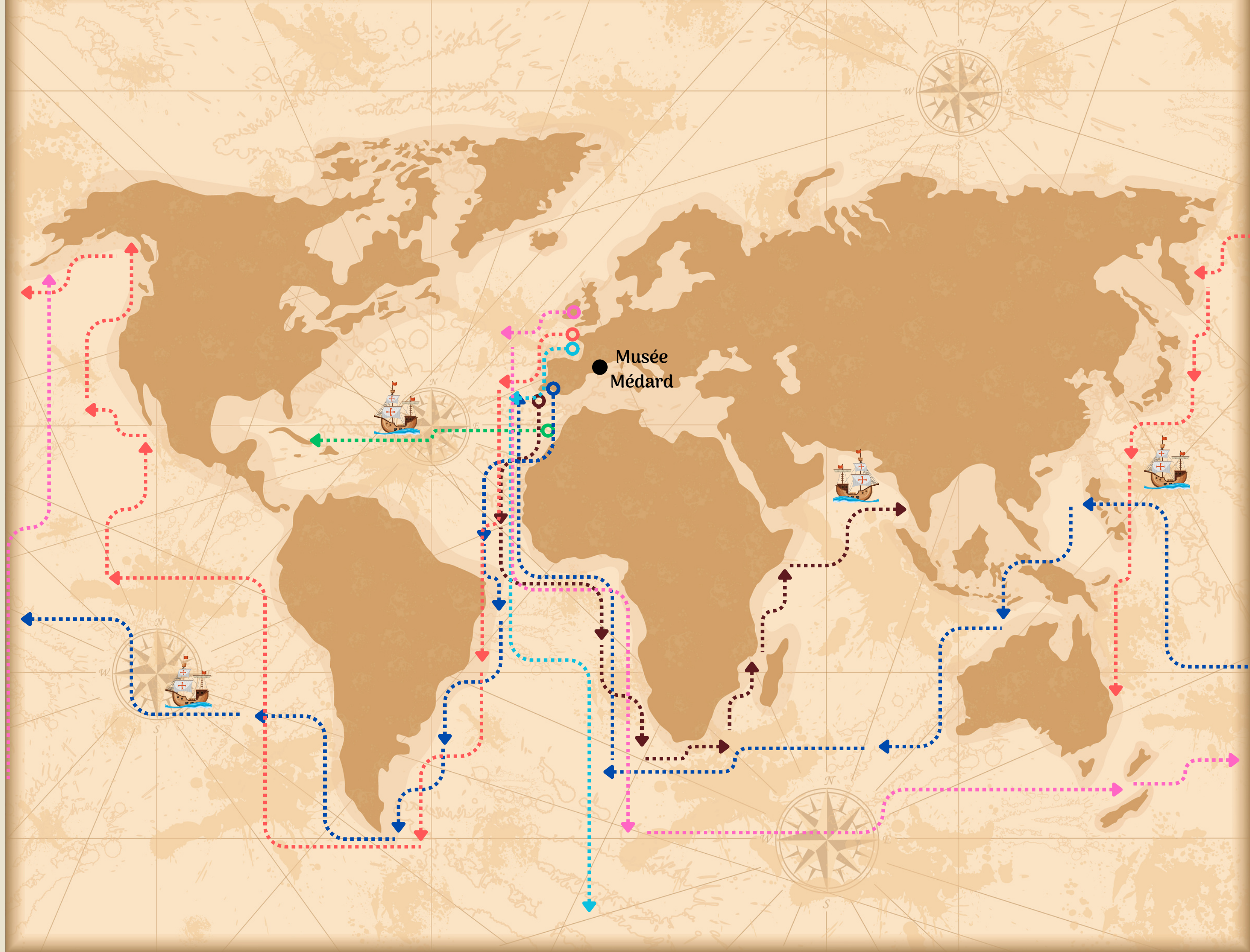
Premier voyage de Christophe Colomb



Le voyage de Vasco de Gama aux Indes



Le tour du monde de Magellan



Le Troisième voyage de James Cook



Les mers du monde à bord de "La Boussole" et de "l'Astrolabe" avec La Pérouse



D'Urville, le premier Européen en Antarctique



Christophe Colomb (1451-1506) : la traversée de l'Atlantique

Christophe Colomb effectue quatre voyages entre 1492 et 1504 pour le roi d'Espagne.

- Le navigateur génois part une première fois du port de Palos (Andalousie) le 3 août 1492 et atteint les Antilles le 12 octobre 1492. Il débarque par la suite à Cuba et à Haïti avant son retour triomphal en Espagne.

- Au cours d'une deuxième expédition, en 1493, il reconnaît les îles de la Dominique, de la Guadeloupe et de Porto Rico.

- Lors de son troisième voyage en 1498, il atteint le littoral du continent américain.

- Il entreprend une dernière expédition en 1502 et longe cette fois-ci l'Amérique centrale.

Convaincu d'avoir rejoint le continent asiatique, il ne se doutera jamais qu'il a en réalité débarqué en Amérique.

Revenir aux navigateurs -->





Vasco de Gama (1469-1524) : l'océan Indien, une mer devenue portugaise



En 1497, le navigateur portugais se voit confier par le roi Manuel Ier Le Grand, roi du Portugal, la direction d'une importante expédition maritime : l'ouverture d'une nouvelle route commerciale directe vers les Indes, terres productrices d'épices.

C'est donc avec cette mission en tête que Vasco de Gama explore la route de l'Est avec 200 hommes d'équipage à bord de quatre navires. Effectuant la plus longue traversée de haute mer jamais réalisée, après dix mois de navigation, il devient le premier Européen à avoir atteint l'Inde par la mer en contournant le cap de Bonne Espérance au sud de l'Afrique.



Revenir aux navigateurs -->



Fernand de Magellan (1480-1521) : le premier tour du monde et la découverte du Pacifique



En 1519, le navigateur portugais Fernand de Magellan propose ses services au roi d'Espagne Charles Ier, le futur Charles Quint. Son défi : atteindre les Indes Orientales par le sud-ouest. Sa mission : trouver la route des mythiques îles aux épices, les Moluques (archipel situé en Indonésie), en passant par l'ouest afin d'éviter l'océan Indien, alors sous contrôle du Portugal.

Le 20 septembre 1519, il quitte le port de Séville et après une traversée difficile, il débouche sur un océan si calme qu'il le nomme « pacifique ». Arrivé sur l'île de Cebu aux Philippines, il est tué d'une flèche empoisonnée le 27 avril 1521.

Son lieutenant Juan Sebastien Elcano poursuit le voyage et atteint les Moluques où il fait le plein d'épices. Il rentre en Espagne le 6 septembre 1522, près de trois ans après le départ, réalisant ainsi la première circumnavigation (tour du monde).

Revenir aux navigateurs -->





James Cook (1728-1779) : un marin cartographe



L'ingénieur hydrographe et cartographe anglais James Cook figure parmi les plus grands navigateurs à s'être aventuré sur les mers du Sud. Ses observations méticuleuses à l'occasion de ses trois expéditions ont permis un progrès considérable dans la connaissance de l'océan Pacifique.

- **Le premier voyage : Tahiti, l'Australie et la Nouvelle-Zélande (1768-1771)**

James Cook avait pour mission d'observer à Tahiti une très rare éclipse prévue pour le 3 juin 1769. Il devait aussi en profiter pour rechercher le continent austral.

Mais son exploration le conduit à établir une carte très précise de la Nouvelle-Zélande, montrant qu'il ne s'agissait pas d'un nouveau continent. Sur le chemin du retour, il explore la côte orientale de la Nouvelle-Hollande (Australie), où il découvre de nouvelles espèces dont le kangourou.

- **Le deuxième voyage : vers l'Antarctique (1772-1775)**

Parti avec deux navires, la "Resolution" et "l'Adventure", il descend au-delà du cercle polaire jusqu'aux glaces du continent Antarctique. Il complète ensuite ses renseignements sur la Nouvelle-Zélande, visite l'île de Pâques et découvre la Nouvelle-Calédonie en 1774.

- **Le troisième voyage : à la recherche du passage du nord-ouest (1776-1778)**

Avec la "Resolution" et le "Discovery", il s'engage dans un dernier voyage qui lui sera fatal. Chargé de tenter l'aventure par l'Ouest, il découvre les îles Sandwich en 1778 (Hawaï) où il sera tué au cours d'un combat avec les Polynésiens.

Revenir aux navigateurs -->



Jean-François de La Pérouse (1741-1788) : sur les traces de James Cook

Explorateur français, Jean-François de La Pérouse part en expédition en 1785 à la demande du roi Louis XVI, pour poursuivre les explorations de Cook dans l'océan Pacifique. Pendant trois années, l'équipage parcourt les mers du monde à bord de deux frégates, "La Boussole" et "l'Astrolabe". La Pérouse aurait dû rentrer à Brest en juin ou juillet 1789.

Il ne reviendra jamais. L'expédition s'achève en 1788 après un naufrage sur l'île de Vanikoro, dans l'océan Pacifique. Le mystère autour de la disparition de l'équipage est au cœur des préoccupations à tel point que, selon la légende, Louis XVI aurait demandé sur l'échafaud en 1793 « A-t-on des nouvelles de Monsieur de La Pérouse ? ».

Avant leur disparition tragique, les membres de l'expédition parcourent néanmoins tous les océans du globe, La Pérouse fut ainsi le premier navigateur à pénétrer dans les eaux situées entre la Chine et le Japon.

Revenir aux navigateurs -->





Jules Dumont d'Urville (1790-1842) :

de la Vénus de Milo à l'Antarctique



Officier de marine et explorateur français, grand botaniste et curieux de tout, Jules Dumont d'Urville a participé à de nombreuses expéditions et a laissé à la science des cartes et des récits précieux.

La découverte de la Venus de Milo :

En 1819, il participe à une première mission scientifique dans les îles grecques. Chargé de noter ses observations sur l'archéologie et l'histoire naturelle des îles, il signale à l'ambassadeur de France à Constantinople, la découverte de la Vénus de Milo dont il perçoit l'inestimable valeur. Sur ses recommandations, la France achète cette statue, exposée au Musée du Louvre depuis 1821.



Sur les traces de La Pérouse, l'exploration de l'Océanie :

De 1826 à 1829, il part en Océanie avec pour mission de retrouver les restes de la malheureuse expédition de La Pérouse disparue depuis 1788.

Il visite la Nouvelle-Zélande et effectue un nouveau relevé de ses côtes (70 ans après James Cook).

Le premier Européen en Antarctique :

De 1837 à 1840, missionné par le roi Louis-Philippe, une nouvelle expédition l'emmène jusqu'en Antarctique, le seul continent encore inexploré. Il le nomme Terre Adélie (en l'honneur de sa femme) et en prend possession au nom du royaume de France en 1840.

Revenir aux navigateurs -->